Cartografía Rulamahue

Plano del pueblo de Puerto Saavedra, escala 1 : 12.000, compuesto por 2 hojas de tamaño carta.

Organización de las hojas.

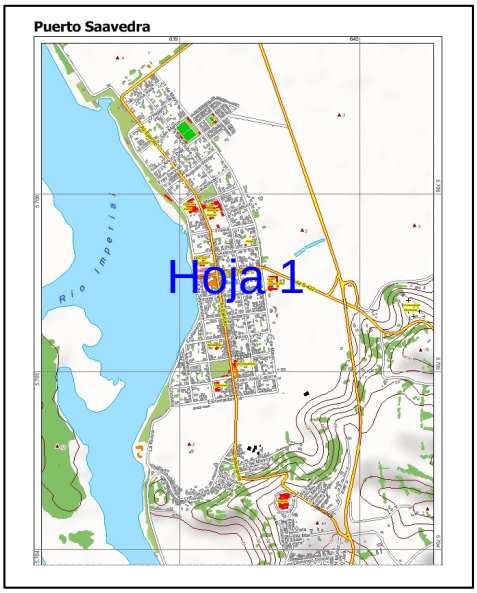

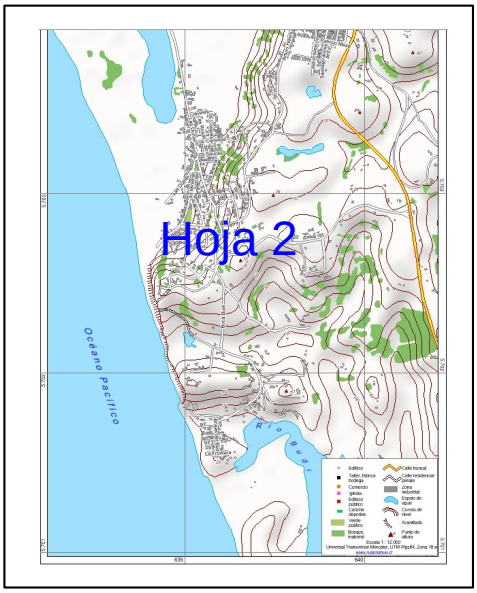

www.rulamahue.cl

Edición: 02 de diciembre 2023

Puerto Saavedra

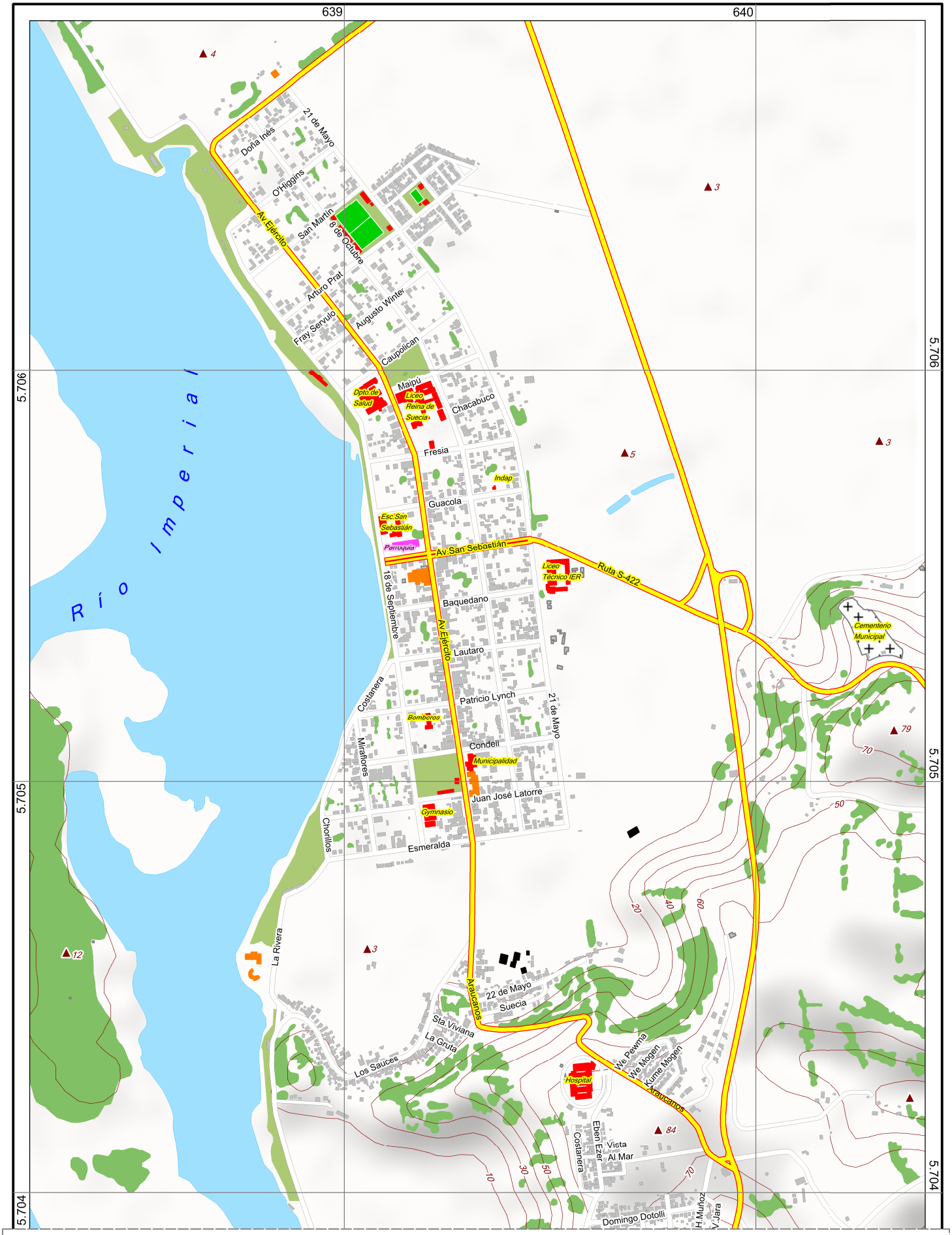

Hoja 1

Hoja 2

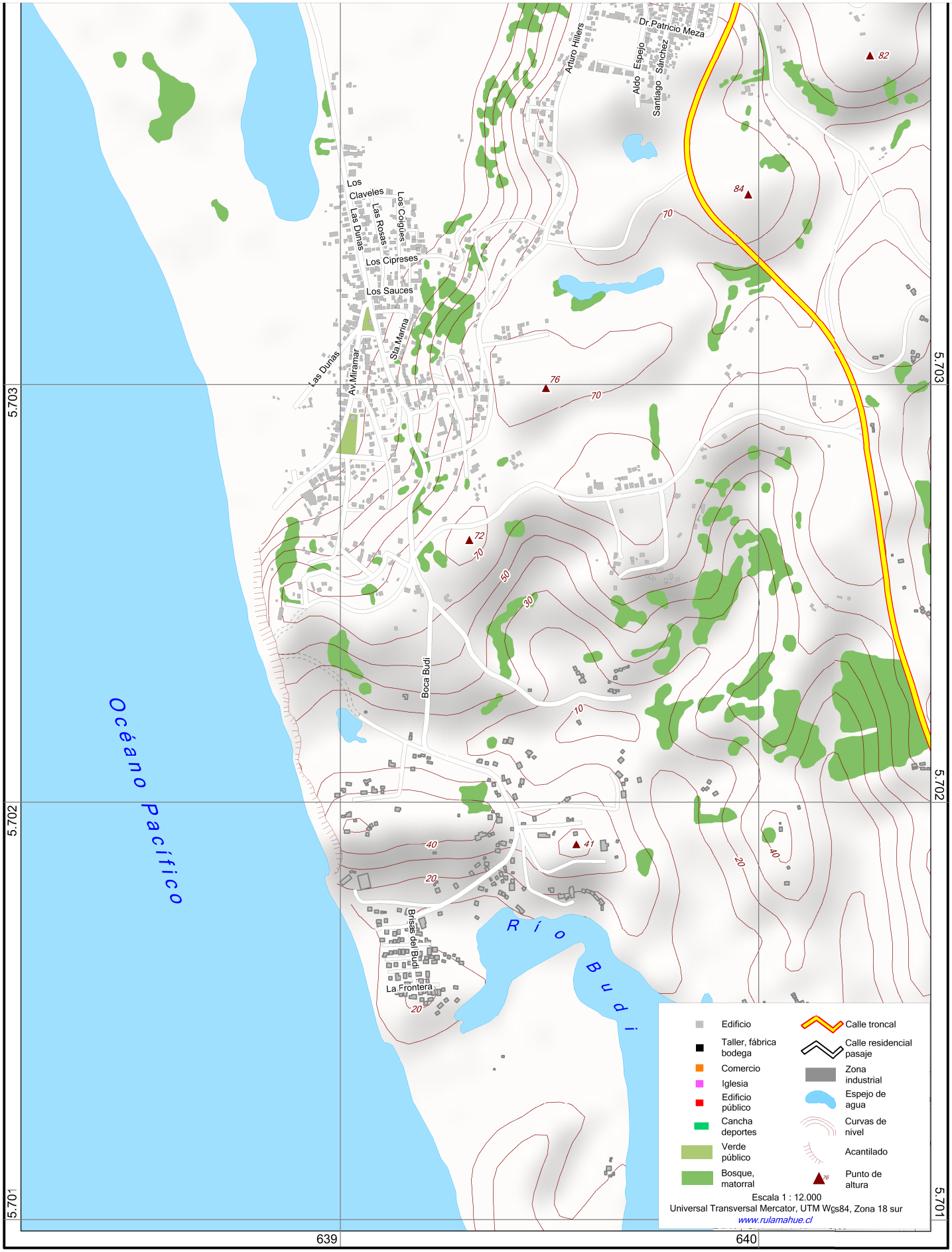
Dr.Patricio Meza
Arturo Hillers
Aldo Espejo Sanchez
Santiago
Los Claveles
Las Rosas
Los Copihues
Las Dunas
Los Cipreses
Los Sauces
Sta.Marina
Av.Miramar
Las Dunas
Boca Budi
Brisas de Budi
La Frontera
Océano Pacífico
Río Budi
82
84
76
72
41
70
50
30
10
40
20
5.703
5.702
5.701
639
640
Edificio
Taller, fábrica bodega
Comercio
Iglesia
Edificio público
Cancha deportes
Verde público
Bosque, matorral
Calle troncal
Calle residencial pasaje
Zona industrial
Espejo de agua
Curvas de nivel
Acantilado
Punto de altura
Escala 1 : 12.000
Universal Transversal Mercator, UTM Wgs84, Zona 18 sur
www.rulamahue.cl